

TOURIST-INFORMATION NEUMARKT i.d.OPf.
Rathausplatz 1 (in der Rathauspassage)
92318 Neumarkt i.d.OPf.
Tel. 09181 255-125
tourist-info@neumarkt.de
www.tourismus-neumarkt.de

Logos for Ostbayerische Touristik, Metropolregion Nürnberg, and Bayerischer Jura are also present.

Mountainbiken in Neumarkt

mit JuraTrails



Buchberg-Runde

Länge: 23,0 km
Aufstieg & Abstieg: 505 m



Wegbeschreibung: Wir starten unsere Tour am Parkplatz Freystädter Straße/ Mistelbacher Allee. Gemächlich rollen wir am Ludwig-Donau-Main-Kanal, zunächst auf einem geschotterten Radweg, später auf einem schönen Trail oberhalb des Kanals. Via Radwege und Nebenstraßen erreichen wir die Ortschaft Buchberg, welche auf einem mehr als 4 km langen schmalen Flowtrail umrundet werden kann. Nach einem rasanten Downhill erreichen wir über Schotter- sowie Flurwege den Staufer Berg, den wir auf einem schönen Trail überqueren. Forststraßen und geteerte Radwege führen uns über Woffenbach ins Zentrum. Über den Schotterweg am Ludwig-Donau-Main Kanal geht es zum Marktplatz und seinen verschiedenen Einkehrmöglichkeiten. Anschließend geht es zum Ausgangspunkt der Tour zurück.

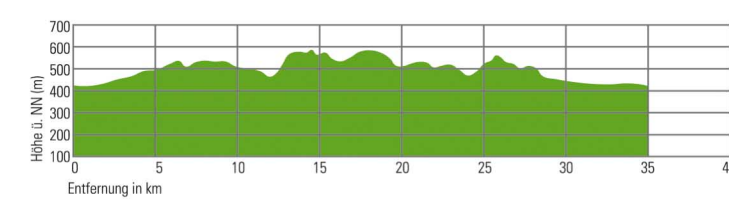


Große Dillberg-Runde

Länge: 35,0 km
Aufstieg & Abstieg: 731 m



Wegbeschreibung: Wir starten unsere Tour am Parkplatz Freystädter Straße/ Mistelbacher Allee. Wir folgen der Ringstraße in die Innenstadt. Über die Marktstraße und die Nürnberger Straße geht es neben dem Ludwig-Donau-Main Kanal bis zum Stadtrand. Über abwechslungsreiche Wald-, Wurzel- und Schotterwege erreichen wir das erste Schmankerl der Tour: einen Toptrail an der Burgruine Heinzburg am Schloßberg. In stetem Up&Down über Trails auf der Hohen Straße gelangen wir zur Ostflanke des Dillbergs. Ein steiler Schotteranstieg treibt den Puls auf dem Weg zur Sendeanlage am Dillberg nach oben. Dort angekommen, drehen wir noch eine Runde um den Brentenberg, wo ein ruppiger Downhill durch einen Hohlweg auf uns wartet. Ein steiler Weg bringt uns zurück auf den Dillberg. Kurz können wir die Aussicht genießen, dann bringen uns herrliche Trails auf Waldwegen via Grünberg und Tyrolsberg auf die Hohe Ahnt. Nach einem Wurzeldownhill kommen wir auf Schotter- und Radwegen über Woffenbach wieder zurück nach Neumarkt und zum Ausgangspunkt der Tour.



Lengenschbach-Runde

Länge: 23,0 km
Aufstieg & Abstieg: 481 m



Wegbeschreibung: Ausgangspunkt ist der Parkplatz Freystädter Straße/ Mistelbacher Allee. Zunächst starten wir entspannt über Marktplatz und LGS-Park Richtung Norden. Danach folgt ein mildes Einrollen auf Radwegen und Nebenstraßen bis Labersricht, bevor es auf Schotter treppenartig um den Wolfstein herum geht. Auf geschmeidigen Wald- und Wiesenwegen geht es über einen alten Steinbruch nach Höhenberg. Auf Waldwegen erreichen wir das erste Highlight der Tour: Ein schmaler, wurzeliger Toptrail zur Wallfahrtskirche im Lengenschbachtal erfordert höchste Konzentration. Nach dem Schotteranstieg zum Schellenberg kommen wir über eine Forstautobahn im Heiligenholz geschwind nach Helena, von wo uns Wiesenwege wieder nach Höhenberg bringen. Hier wartet ein weiteres Highlight auf uns: Ein schmaler Pfad quer zum Hang durch den Heiligenwald bringt uns zum Kreuzweg (Achtung Stufen!) und weiter zum Kloster St. Josef. Ab hier geht es über die Badstraße zurück zum Startpunkt.

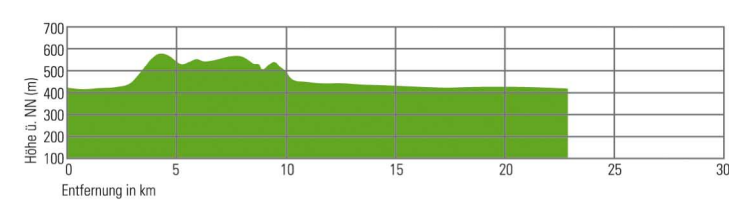


Neumarkt-Classic-Runde

Länge: 23,0 km
Aufstieg & Abstieg: 538 m



Wegbeschreibung: Wir starten am Parkplatz Freystädter Straße/ Mistelbacher Allee. Gemütlich rollen wir entlang der Marktstraße und dem LGS-Park auf Radwegen und Nebenstraßen an den Stadtrand. Vor Schafhof beginnt der anstrengende Anstieg zum Wahrzeichen Neumarkts, die Burgruine Wolfstein. Vom Krähentisch aus genießen wir den Ausblick auf die Pfalzgrafenstadt, bevor uns der kurze aber anspruchsvolle Downhill vom Plateau wieder nach unten führt. Weiter auf Wald- und Wiesenwegen geht es über den alten Steinbruch nach Höhenberg, wo uns der Quer-Hang-Trail durch den Heiligenwald und zum Kreuzweg (Achtung Stufen!) unterhalb der Mariahilf-Kirche führt. Ein kurzweiliger, aber trotzdem anspruchsvoller Uphill lässt die Oberschenkel brennen, bevor der traumhafte Downhill hinunter nach Lähr das MTB-Herz höher schlagen lässt. Schöne Trails auf Waldwegen bringen uns schließlich zur Siedlung am Anger, der anschließende Radweg weiter zum Ludwig-Donau-Main-Kanal. Der schmale Pfad oberhalb des Alten Kanals mündet später wieder in einen geschotterten Radweg, bevor wir zum Ausgangspunkt wieder zurückkehren.



Ottenberg-Runde

Länge: 26,0 km
Aufstieg & Abstieg: 611 m



Wegbeschreibung: Am Parkplatz Freystädter Straße/ Mistelbacher Allee geht's es los. Radwege und Nebenstraßen bringen uns über die Marktstraße und das LGS-Gelände schnell zur Schmerzmühle, von dort aus führen zunächst Wald- und Wiesenwege, dann ein Sträßchen an den Südfuß des Ottenbergs. Schweißtreibend geht es auf Waldwegen zum Segelflugplatz auf den Ottenberg. Nach dem Downhill durch einen Hohlweg streifen wir Pilsach und tauchen nach Unterquerung der Autobahn A3 ab in den stillen Buchenwald. Abwechselnd auf Wald- und Forstwegen begleitet uns dieses kühlen Kleindorf für geraume Zeit, bis wir über Ottosau die Kreisstraße bei Fuchsberg queren. Auf herrlich Waldwegen geht es zum Brunnenhäusl, und von dort weiter auf schnellen Flowtrails zum Sportplatz des TSV Wolfstein. Nebenstraßen bringen uns zum Ausgangspunkt zurück.



Pfeffertshofen-Runde

Länge: 32,0 km
Aufstieg & Abstieg: 668 m



Wegbeschreibung: Wir starten am Parkplatz Freystädter Straße/ Mistelbacher Allee. Nach kurzer Warmfahrphase auf Radwegen durch die Marktstraße und das LGS-Gelände steigt unsere Tour auf der Nebenstraße nach Labersricht zunächst sanft an, bevor die ersten Schotterrampen auf dem Weg nach Ottosau warten. Weiter auf Wald- und Forstwegen durch einen schattigen Mischwald, geht es teils rasant hinunter Richtung Rödelberg. Hier zwickt die erste Rampe durch den Ort in den Waden, später können wir auf der Pfeffertshofener Hochfläche nach immer steiler werdenden Rampen tief Luft holen und den beruhigenden Ausblick genießen. Auf dem Weg nach Tartsberg erholen wir uns von den Strapazen, danach tauchen wir in einen Buchenwald ein, an dessen Ende uns ein schneller Downhill nach Pilsach bringt. Auf Flurwegen geht es weiter Richtung Habermühle. Ein schöner Wiesen- und Wurzeltrail begleitet uns schließlich bis zur Querung der Bundesstraße B299 (Vorsicht Verkehr!). Über Wald- und Wiesenwege biken wir zur Schmerzmühle und schließlich über ein Sträßchen sowie Radwege wieder über das LGS-Gelände und der Marktstraße zum Parkplatz zurück.



Neumarkt MTB-Challenge

Die verschiedenen Runden sind kleeblattförmig um Neumarkt aufgebaut und können daher gut miteinander kombiniert werden.

MTB-Challenge-West

Die Kombination aus Buchberg- und Großer Dillberg-Runde ergibt die Neumarkter MTB-Challenge-West - stolze 48 km und 1.100 Höhenmeter erwarten den ambitionierten Biker.

MTB-Challenge-Ost

Der Mix aus den vier übrigen Runden (Lengenschbachtal, Neumarkt Classic, Ottenberg & Pfeffertshofen) summiert sich zur Neumarkter MTB-Challenge-Ost - hier gilt es knapp 49 km und 1.050 Höhenmeter zu absolvieren.

Ultimate MTB-Challenge

Extremisten setzen noch eins drauf - sie kombinieren West- und Ost-Runde zur Ultimate MTB-Challenge; 81 km und 1.850 Höhenmeter sind dabei zu knacken.



MTB-Challenge-West

Länge: 47,8 km
Aufstieg & Abstieg: 1.100 m



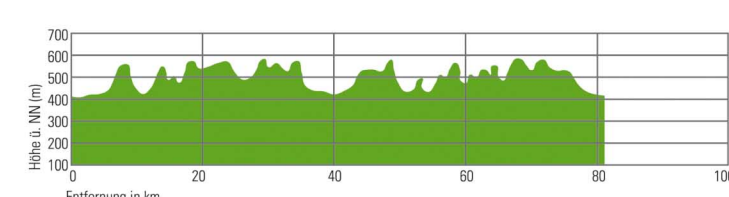
MTB-Challenge-Ost

Länge: 48,7 km
Aufstieg & Abstieg: 1.050 m



Ultimate MTB-Challenge

Länge: 81,2 km
Aufstieg & Abstieg: 1.850 m



Juratrails



Seit 2023 betreibt die DAV Sektion Neumarkt ein Netz aus 5 legalen MTB Trails. Die 5 Strecken sind ausschließlich für die Abfahrt bestimmt und bestens beschildert. Alle zusammen verbunden ergeben sie die „Big 5“ von Neumarkt mit einer stattlichen Anzahl von Enduro-Höhenmetern.



Windrad Trail

Diese flowige Naturtrail beinhaltet leichte Wurzel- und Steinpassagen und ein wenig Sandboden. Der Trail liegt landschaftlich sehr schön in den Wald eingebettet und bietet so maximalen MTB Genuss. Auf 1,1 km geht es rund 100 hm im Schwierigkeitsgrad S2 bergab.

The Hunter Trail

Nach einem schnellen Einstieg zeigt der Hunter gerade im mittleren Teil seinen ruppigeren Charakter. Gestufte Steilstücke, Engstellen, Sprünge und Wurzelpassagen fordern eine überlegte Liniwahl und gute Fahrtechnik. Wer sich hier gut durchpirscht wird im unteren Teil wieder mit einer flowigen Line durch lichten Nadelwald belohnt. Auf 1,2 km geht es rund 120 hm im Schwierigkeitsgrad S3 bergab.

Diavolo Snake Trail

Das Highlight der Juratrails! Der Diavolo Snake Trail ist vor allem flowig und lässt mit seinen zahlreichen Wallrides, Drops, Steilhängen, Wellen und Sprüngen Bikeparkfeeling aufkommen – die ordentliche Portion Airtime inklusive. Wer unten noch Kraft hat, kann auf einer Tableline, die seines Gleichen sucht noch die Dirtjump-Skills aufbessern. Auf 1 km geht es rund 80 hm im Schwierigkeitsgrad S2 bergab.



Jens Trail

Der Jens Trail ist aufgrund seiner Kürze für Anfänger*innen geeignet, ist aber aufgrund seiner teilweise wurzeligen Passagen nicht zu unterschätzen. Auf 400 m geht es rund 60 hm im Schwierigkeitsgrad S2 bergab.



Apachen Trail

Zwar etwas abgelegen aber einen Besuch wert. Hier ist gute Bike-Kontrolle gefragt. Enge Kurvenkombis und knifflige Wurzelpassagen verlangen nach einer sauberen Linie. Enduro pur. Bei Nässe kann es etwas heikel werden. Auf 750 m geht es rund 120 hm im Schwierigkeitsgrad S2 bergab.

Impressum:
Herausgeber: Tourist-Information Neumarkt,
Text: Schettler Consulting KG, Philipp Kölbl
Druck: Schmidl & Rotaplan Druck GmbH,
Auflage: 10.000 - Dezember 2024
Bilder: Jeffrey Hell
Kartographie/Layout: Stefan Krabichler, Schernfeld
Alle Angaben wurden mit Sorgfalt erhoben. Irrtum und Änderungen vorbehalten. Nutzung auf eigene Gefahr!

MIX
Papier / Forstgut
gute Wahlentscheidung
FSC® C116178

Selig lächeln
oder herzlich
lachen!

E-Mountainbike

Kurse, Touren & Events

NEU & WICHTIG:
E-Bike
Kurse

E-MTB = MTB²

Freiheit · Geschenk · Betriebsausflug
Geburtstag · Teambuilding · Adrenalin
Junggesellenabschied · Abenteuer

www.panchoo.de

SPORT & MORE

bike · snow · mountain

www.sport-more.net

Ihr kompetenter
Anspruchspartner rund ums Fahrrad

Neumarkt - Blumenhofstr.15 - 09181/320770
Öffnungszeiten Di.-Fr. 9.30 - 19.00 Sa. 9.30 - 14.00

eBike Expert